

Kuolimon kalastusalue
Voionmaankatu 9 C 71
40700 Jyväskylä

PÄÄTÖS KALASTUSJÄRJESTELYISTÄ KUOLIMON KALASTUSALUEELLE 1.6.2014 – 31.12.2019

ASIA

Kuolimon kalastusalue on tehnyt kokouksessaan 23.4.2014 päätöksen kalastuksen järjestämisestä Kuolimon kalastusalueella. Päätöksen sisältämät kalastusrajoitukset tulevat voimaan 1.6.2014 ja ovat voimassa 31.12.2019 asti.

VIREILLÄOLO

Asian vireilletulosta on ilmoitettu yleistiedoksiannolla. Päätöstä koskevat asiakirjat ovat olleet nähtävillä Savitaipaleen kunnan ja Mikkelin kaupungin Suomenniemi-talon ilmoitustaululla, ja sähköisesti isännöitsijältä saatavissa 1.2. - 31.3.2014. Nähtävilläoloa koskeva ilmoitus on ollut Länsi-Saimaan sanomissa 31.1.2014, ja Virallisessa lehdessä 30.1.2014. Kuolimon kalastusalueen osakaskunnille on ilmoitettu asian vireille tulosta kirjeitse.

Se, jota asia koskee, on voinut jättää asiasta muistutuksen. Asiasta jätettiin 31.3. mennessä 6 muistutusta.

PÄÄTÖS

Päätös sisältää seuraavat kalastusta rajoittavat kohdat:

Isoselän rauhoituspiiri: Kuolimon Isoselällä on rauhoituspiiri. Rauhoituspiirin rajat kulkevat linjaa Säkniemi – Säkniemen kylki – Lorikonniemi – Hoikkasaari – Riihisaari – Suomensalon länsikärki – Luoto Painainniemen edessä – Härkäsaari – Rohjosaari – Torvisaari – Liittoluoto – Papinkivi – Pieni Säkniemi – Säkniemi.

Rauhoituspiirillä on pääsääntöisesti kalastus kielletty. Seuraavat kalastusmuodot ovat kuitenkin sallittuja:

- koho-onginta, ei kuitenkaan pohjaonginta, eikä pilkintä
- katiskakalastus
- heitto- ja perhokalastus, ei kuitenkaan vetouistelu
- nuottaus jään päältä
- sellaisen muikkuloukun käyttö, joka ei ole miltään osin silmällä pyytävä

Verkon silmäkoon säätely: Kuolimon Isoselän alueella rauhoituspiirin ympäristössä on 19-54 mm silmäkoon verkkojen käyttö kielletty ympäri vuoden. Tämän lisäksi Lehtisensaaren länsirannalla on kaikki verkkokalastuskielletty 15.9. - 31.12. välisenä aikana, ja muuna aikana vuodessa 19 – 54 mm verkot kielletty. Silmäharvuusrajoitukset on rajattu oheiseen karttaan.

Parta- ja Kärnäkosken yläpuoliset kalastuskieltoalueet: Parta- ja Kärnäkosken yläpuolella on kaikki kalastus kielletty ympäri vuoden kartan rajaamalla alueella.

Kiesilänjoen reitin syksyaikainen kalastuskielto: Kalastus on kielletty 15.8. - 15.11. Kiesilänjoessa, Mustinjoessa, Välijoessa, Kukasjoessa, Haapakoskessa ja Kyynelmuspurossa sekä näiden jokien ylä- ja alapuolisilla suualueilla 200 metrin etäisyydellä. Katiskapyynti on kuitenkin sallittu.

Partakosken ja Kärnäkosken yläpuolen kalastusrajoitus: Kärnäkosken ja Partakosken yläpuolella (karttarajaus) on kalastus kielletty.

Suositus koukkumäärän rajoittamisesta uistelussa: Kalastusalue suosittelee, että Kuolimolla lohikaloja uistellessa käytettäisiin vieheessä tai täkyraksissa enintään yhtä koukkuja, joka voi olla kolmihaarainen.

PERUSTELUT

Kalastusrajoitusten tavoitteena on säilyttää ja lisätä Kuolimon nieriäkantaa ja Partakosken taimenkantaa ja Kiesilänjoen reitille kotiutettavaa taimenkantaa vähentämällä näiden lajien kalastuskuolevuutta. Toisaalta tarkoitus on mahdollistaa Isoselän alueella, ja myös rauhoituspiirissä sellainen kalastus, jossa nieriöitä ei tule saaliiksi.

Vuoksen vesistön nieriäkanta on uhanalainen ja lisääntyy luontaisesti enää vain Kuolimossa. Kuolimossa nieriäkanta on supistunut esiintymään runsaampana enää vain Isoselän alueella. Rauhoituspiirin ja verkkokalastuksen säätelyn avulla pyritään vähentämään nieriän kalastuskuolevuutta mahdollisimman vähäiseksi, ja mahdollistamaan nieriäkannan elpymisen. Kalastusrajoitusalueet on rajattu käytettävissä olevan nieriän tämänhetkistä levinneisyyttä koskevan tiedon, ja saatujen lausuntojen perusteella.

SOVELLETUT OIKEUSOHJEET

Kalastuslaki 43 §, 32§

Hallintolaki 62 §

MUUTOKSENHAKU

Tähän päätökseen tyytymätön voi hakea oikaisua Kuolimon kalastusalueen kokoukselta. Oikaisuvaatimus on jätettävä 23.5.2014 mennessä yllämainittuun osoitteeseen. Jollei oikaisua suoriteta, voi oikaisun pyytävä hakea päätökseen muutosta valittamalla siitä maaseutuelinkeinojen valituslautakuntaan.

Savitaipaleella 2.5.2014

Kari Hauhio
Hallituksen puheenjohtaja

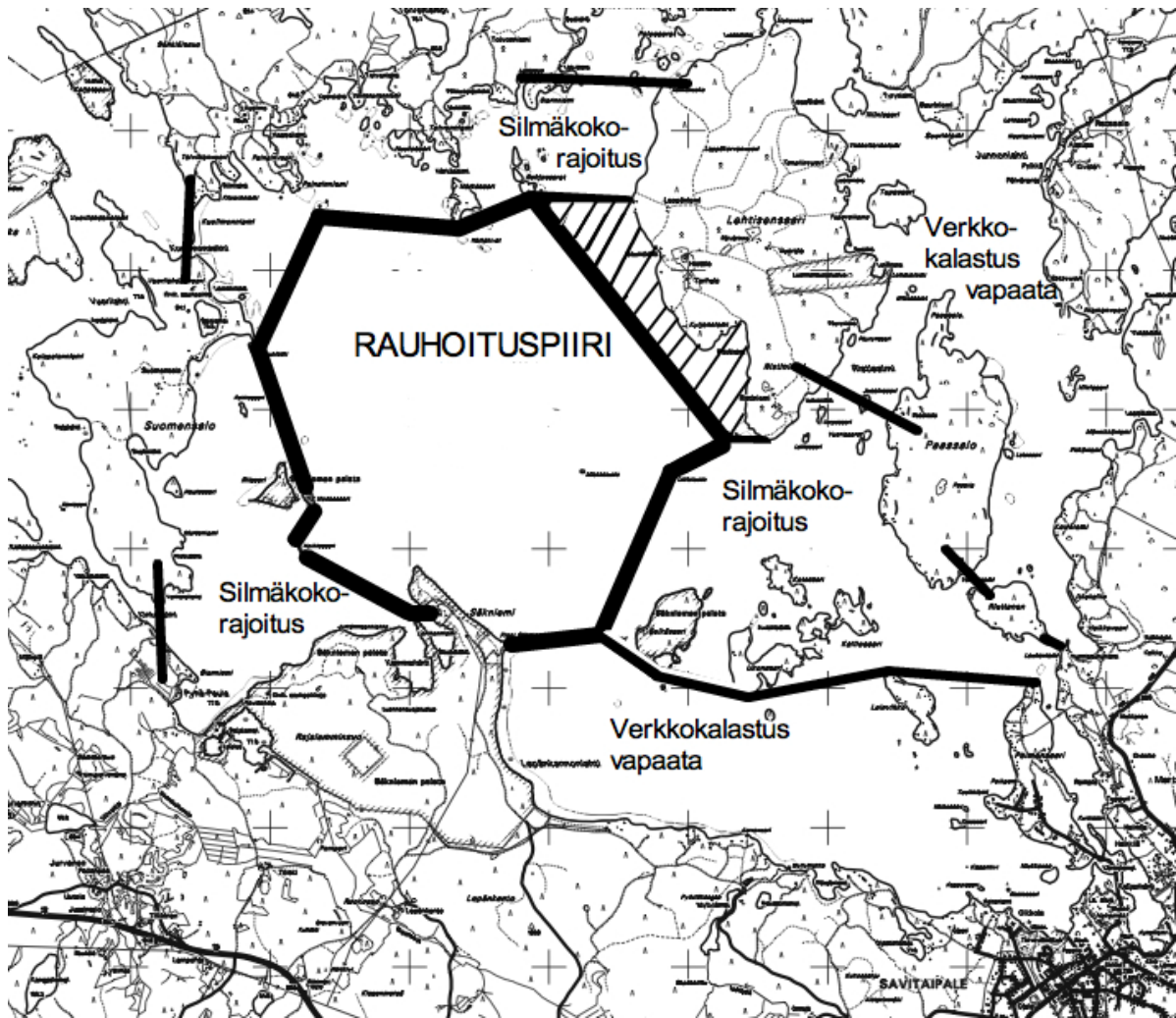
Antti Saramies
Isännöitsijä

LIITTEET

Isoselän alueen kartta
Parta- ja Kärnäkosken alueen kartat
Ohje oikaisun hakemiseksi

JAKELU

Savitaipaleen kunnan ilmoitustaulu
Mikkelin kaupungin Suomenniemi-talon ilmoitustaulu
Lappeenrannan poliisilaitos
Kaakkois-Suomen ELY-keskus
Etelä-Savon ELY-keskus

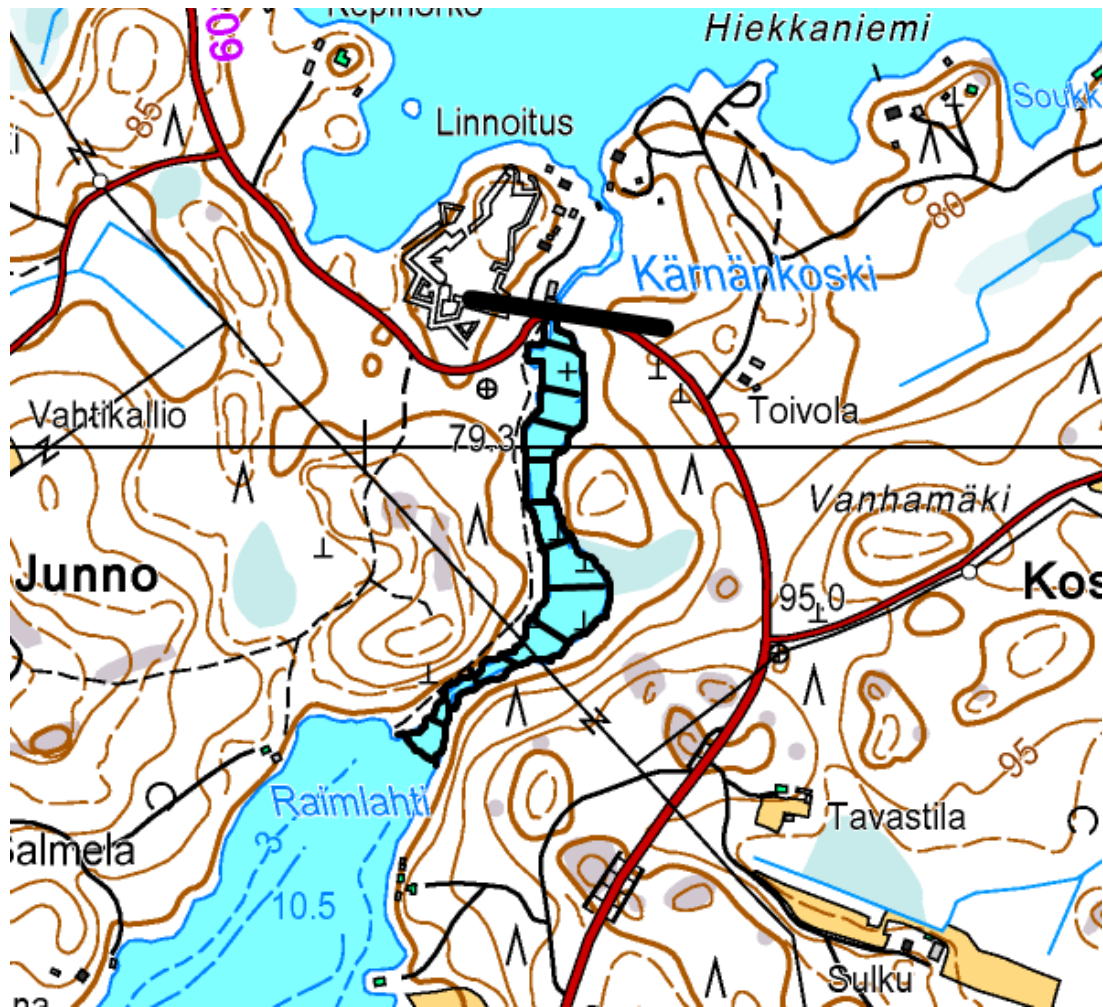


Rauhoituspiirillä on sallittua:

- koho-onginta, ei kuitenkaan pohjaonginta, eikä pilkintä
 - katiskakalastus
 - heitto- ja perhokalastus, ei kuitenkaan vetouistelu
 - nuottaus jään päältä
 - sellaisen muikkuloukun käyttö, joka ei ole miltään osin silmällä pyytävä
- KAIKKI MUU KALASTUS ON KIELLETTYÄ**

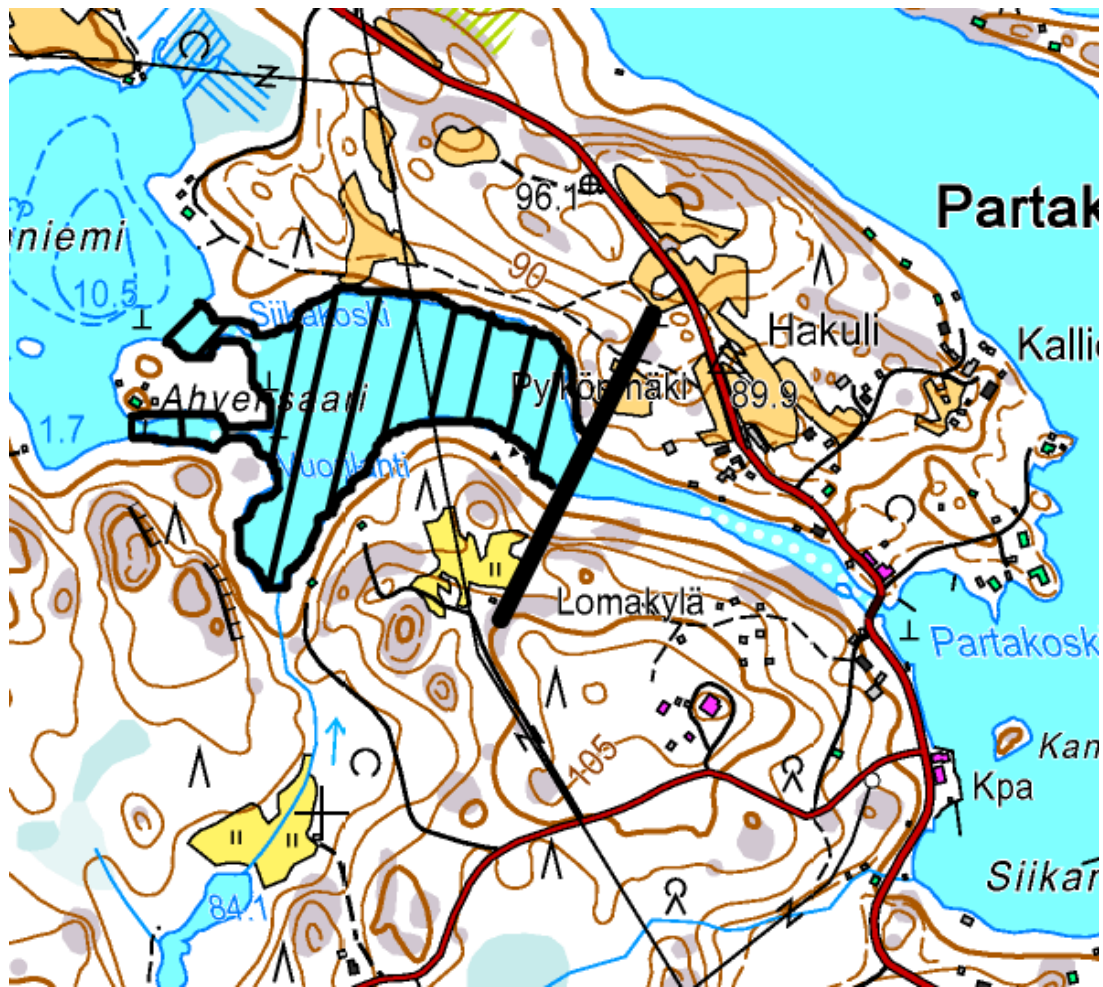
Silmäkoko- rajoitusalueella on 19-54 mm silmäkoon verkkojen käyttö kielletty ympäri vuoden. Silmäharvuusrajoitusalueen rajat on merkitty karttaan kapeikkoihin vedetyillä poikkiviivoilla.

Lehtisensaaren länsirannalla, kartassa viivoitetulla alueella, on 19-54 mm verkkojen käyttö kielletty ympäri vuoden, ja sen lisäksi 15.9. - 31.12. välisenä aikana on **KAIKKIEN** verkkojen käyttö kielletty.



Kuolimon kalastusalueen raja on merkitty karttaan poikkiviivalla. Rajan eteläpuolella olevat vesialueet kuuluvat Kuolimon kalastusalueeseen. Rajan pohjoispuolella sijaitsevat vesialueet kuuluvat Suur-Saimaan kalastusalueeseen.

Viivoitetulla alueella on kaikki kalastus kielletty.



Kuolimon kalastusalueen raja on merkitty karttaan poikkiviivalla. Rajan länsipuolella olevat vesialueet kuuluvat Kuolimon kalastusalueeseen. Rajan itäpuolella sijaitsevat vesialueet kuuluvat Suur-Saimaan kalastusalueeseen.

Viivoitetulla alueella on kaikki kalastus kielletty.