



RATKAISU JA VOIMASSAOLO

Kaakkois-Suomen elinkeino-, liikenne- ja ympäristökeskus kieltää kalastuslain (286/82) 11 §:n nojalla lain 8 §:n mukaisen onkimisen, pilkkimisen ja viehekalastuksen 100 metriä lähempänä rantaa Suuren Mäntysaaren ympärillä Taipalsaaren kunnassa Suur-Saimaalla oheisen liitekartan mukaisesti. Kielto on voimassa 31.12.2017 asti.

PERUSTELUT

Kieltoon asetettu alue on järvikutuisen harjuksen lisääntymis- ja elinaluetta. Harjuskannan tilan parantaminen Etelä-Saimaalla vaatii tehokasta kalastuksen säätelyä. Vesialueen omistava Saikkolan osakaskunta on kieltänyt kaiken kalastuksen alueella yleiskalastusoikeuksia lukuun ottamatta. Kalastuslain 8 §:n mukaisen onkimisen, pilkkimisen ja viehekalastuksen kieltäminen täydentää osakaskunnan asettamaa kalastuskieltoa ja turvaa järvikutuisen harjuksen luontaista lisääntymistä.


SOVELLETUT OIKEUSOHJEET

Kalastuslaki 286/82 (muutoksineen) 8 §, 11 §


MUUTOKSENHAKU

Tähän päätökseen saa hakea muutosta valittamalla maaseutuelinkeinojen valituslautakuntaan. Valitusosoitus on liitteenä (MSVLK 00.01.2013)

Yksikön päällikkö


Jyri Pitkänen

Kalatalousasiantuntija


Vesa Vanninen

TIEDOKSI

Maa- ja metsätalousministeriö
Etelä-Karjalan poliisilaitos
Suur-Saimaan kalastusalue
Saikkolan osakaskunta

LIITTEET

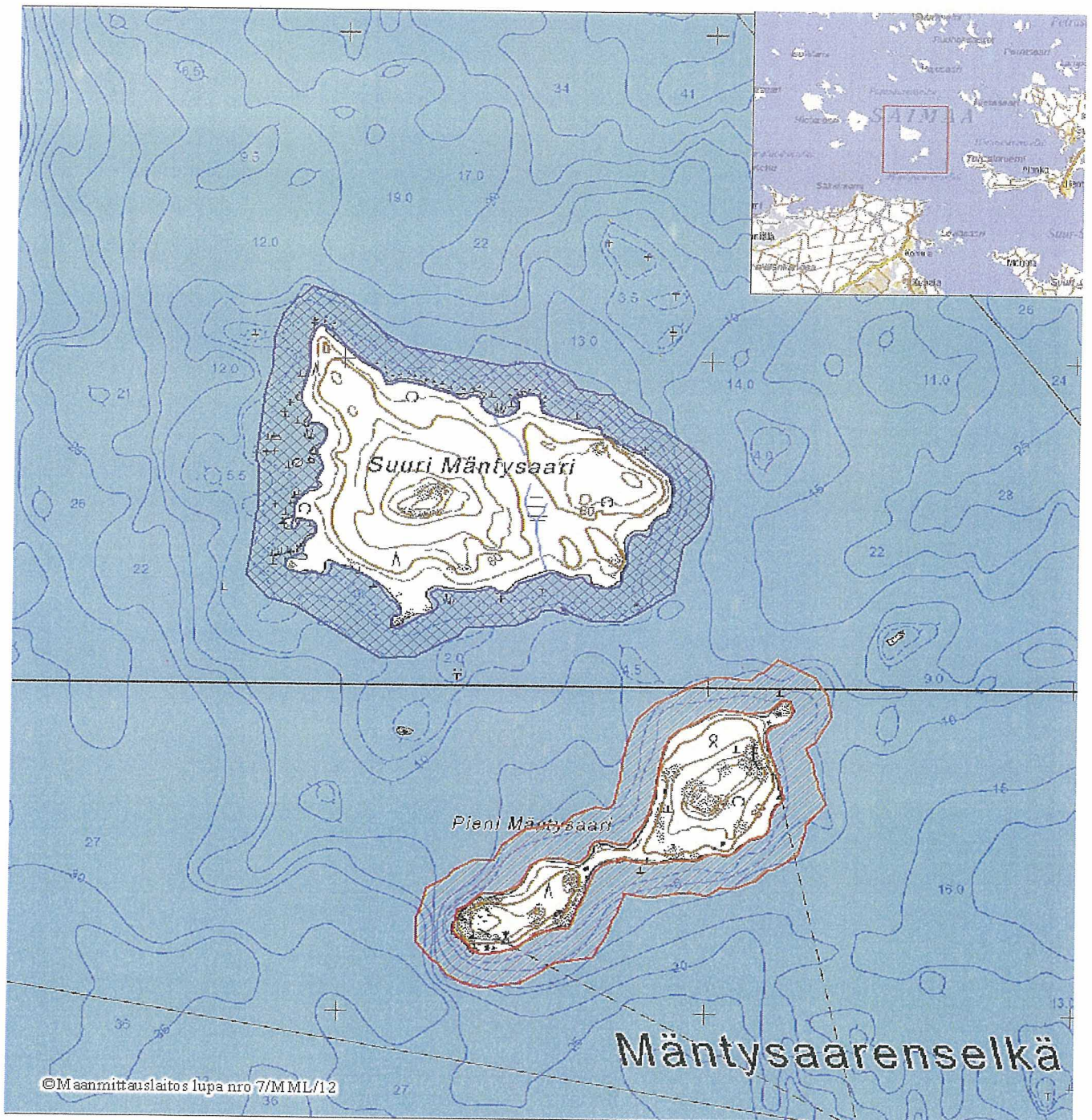
Valitusosoitus (MSVLK 00.01.2013)
Kartta

NÄHTÄVILLE

Taipalsaaren kunta

Liitekartta Kaakkois-Suomen ELY-keskuksen päätökseen 12.9.2013 dnro 1631/5710-2013.

Kalastuslain 8 §:n mukainen onkiminen, pilkkiminen ja viehekalastus kielletty karttaan merkityllä harjuksen rauhoitusalueella Suuren Mäntysaaren ympärillä.





Saimaan lohikalajien
KESTÄVÄ KALASTUS



400
Metriä

 Eikeino-, liikenne- ja
ympäristökeskus



 SOLMUVÄLILTÄÄN
ALLE 55 MM
VERKOT KIELLETTY

 HARJUKSEN
RAUHOITUSALUE,
KAIKKI KALASTUS
KIELLETTY